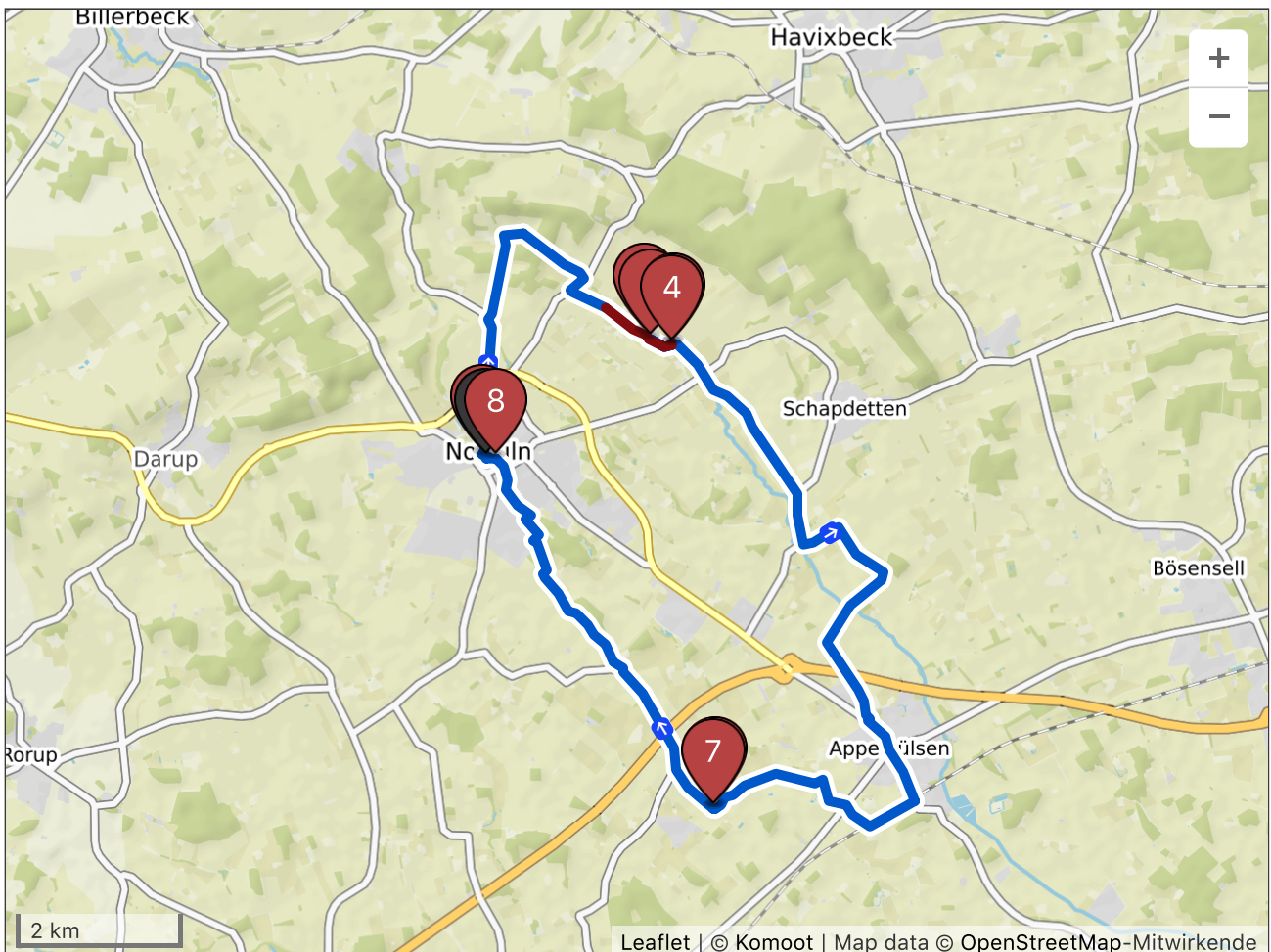
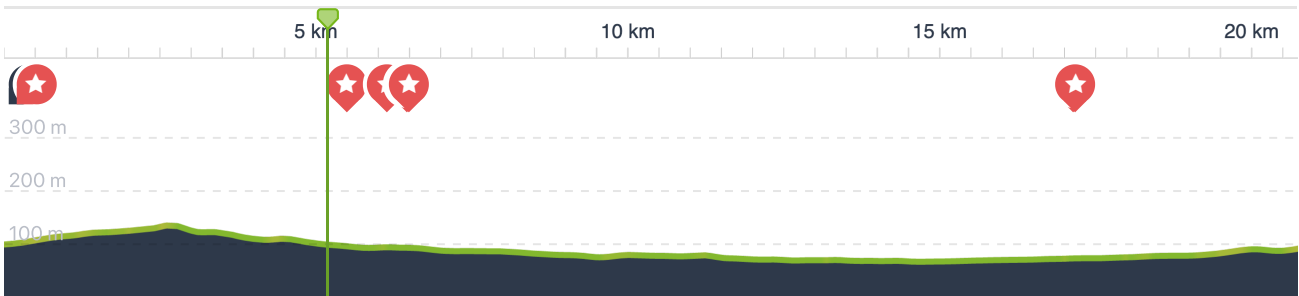





















## Durch das Stevertal – Wassermühle Stevertal Runde von Nottuln

🕒 01:22 ↔ 22,7 km ⌀ 16,6 km/h ↗ 90 m ↘ 90 m



1. Am Startpunkt in Richtung Osten  
für 7 m – gesamt 7 m

- 
-  2.Links und Stiftsplatz folgen.  
für 22 m – gesamt 29 m
- 
-  3.Links und Stiftsplatz folgen.  
für 80 m – gesamt 110 m
- 
-  4.Scharf rechts und Stiftsplatz folgen.  
für 133 m – gesamt 243 m
- 
-  5.Links auf Twiaelf-Lampen-Hok.  
für 67 m – gesamt 310 m
- 
-  6.Rechts auf Heriburgstraße, K 18.  
für 92 m – gesamt 401 m
- 
-  7.Links auf Buckenkamp.  
für 44 m – gesamt 445 m
- 
-  8.Rechts und Buckenkamp folgen.  
für 53 m – gesamt 498 m
- 
-  9.Links und Buckenkamp folgen.  
für 402 m – gesamt 899 m
- 
-  10.Rechts auf Uphoven.  
für 165 m – gesamt 1,06 km
- 
-  11.Links auf Fahrradweg.  
für 920 m – gesamt 1,98 km
- 
-  12.An der Kreuzung auf Uphoven Leicht rechts abbiegen.  
für 1,03 km – gesamt 3,01 km
- 
-  13.Rechts und Uphoven folgen.  
für 381 m – gesamt 3,40 km
- 
-  14.An der Gabelung links rechts halten und Uphoven folgen.  
für 694 m – gesamt 4,09 km
- 
-  15.Geradeaus auf Stevern.  
für 96 m – gesamt 4,19 km
- 
-  16.Rechts auf L 874.  
für 219 m – gesamt 4,40 km
- 
-  17.Links auf Stevern, K 19.  
für 1,09 km – gesamt 5,49 km
- 
-  18.Rechts und Stevern, K 19 folgen.  
für 363 m – gesamt 5,85 km
- 
-  19.Turn around auf K 19.  
für 18 m – gesamt 5,87 km



20.Geradeaus auf Stevern, K 19.

für 57 m – gesamt 5,92 km



21.An der Gabelung links rechts halten und Stevern, K 19 folgen.

für 224 m – gesamt 6,15 km



22.Turn around und Stevern, K 19 folgen.

für 319 m – gesamt 6,47 km



23.Links auf Straße.

für 25 m – gesamt 6,49 km



24.Turn around und Straße folgen.

für 25 m – gesamt 6,51 km



25.Links auf Stevern.

für 75 m – gesamt 6,59 km



26.An der Gabelung links rechts halten und Stevern folgen.

für 63 m – gesamt 6,65 km



27.Geradeaus auf Stevern, K 19.

für 411 m – gesamt 7,06 km



28.Geradeaus auf Stevern.

für 1,21 km – gesamt 8,27 km



29.Geradeaus auf Heller.

für 646 m – gesamt 8,92 km



30.Rechts auf Heller, K 11.

für 616 m – gesamt 9,53 km



31.Links auf Heller.

für 475 m – gesamt 10,0 km



32.Rechts und Heller folgen.

für 793 m – gesamt 10,8 km



33.Rechts und Heller folgen.

für 1,10 km – gesamt 11,9 km



34.Links auf Straße.

für 818 m – gesamt 12,7 km



35.Geradeaus auf Kücklingsweg.

für 249 m – gesamt 13,0 km



36.Rechts und Kücklingsweg folgen.

für 41 m – gesamt 13,0 km



37.Links auf Lindenstraße, L 844.

für 446 m – gesamt 13,5 km

- 
- ↑ 38.Geradeaus auf Bahnhofstraße, L 844.  
für 692 m – gesamt 14,1 km
- 
- ↗ 39.Rechts auf Auf dem Baumbus.  
für 643 m – gesamt 14,8 km
- 
- ↗ 40.Rechts auf Werlte.  
für 393 m – gesamt 15,2 km
- 
- ↖ 41.Leicht links und Werlte folgen.  
für 225 m – gesamt 15,4 km
- 
- ↘ 42.An der Gabelung links rechts halten und Werlte folgen.  
für 262 m – gesamt 15,7 km
- 
- ↖ 43.Links auf Wellstraße.  
für 1,08 km – gesamt 16,7 km
- 
- ↑ 44.Geradeaus auf Buxtrup.  
für 280 m – gesamt 17,0 km
- 
- ↖ 45.Links und Buxtrup folgen.  
für 72 m – gesamt 17,1 km
- 
- ↗ 46.Rechts und Buxtrup folgen.  
für 745 m – gesamt 17,8 km
- 
- ↗ 47.Rechts auf Buxtrup, K 11.  
für 1,31 km – gesamt 19,1 km
- 
- ↑ 48.Geradeaus auf Buxtrup, K 12.  
für 70 m – gesamt 19,2 km
- 
- ↗ 49.Rechts auf Buxtrup.  
für 1,19 km – gesamt 20,4 km
- 
- ↑ 50.Geradeaus auf Straße.  
für 386 m – gesamt 20,8 km
- 
- ↗ 51.Rechts und Nebenstraße folgen.  
für 73 m – gesamt 20,9 km
- 
- ↖ 52.Links und Fahrradweg folgen.  
für 305 m – gesamt 21,2 km
- 
- ↑ 53.Geradeaus auf Hovestadt.  
für 106 m – gesamt 21,3 km
- 
- ↗ 54.Rechts auf Kolpingstraße.  
für 83 m – gesamt 21,4 km
- 
- ↖ 55.Links und Kolpingstraße folgen.  
für 250 m – gesamt 21,6 km



56.Rechts auf Bodelschwinghstraße.

für 90 m – gesamt 21,7 km

---



57.Links auf Fahrradweg.

für 23 m – gesamt 21,7 km

---



58.An der Gabelung links halten und Fahrradweg folgen.

für 392 m – gesamt 22,1 km

---



59.Geradeaus und Fahrradweg folgen.

für 86 m – gesamt 22,2 km

---



60.Rechts und Fahrradweg folgen.

für 191 m – gesamt 22,4 km

---



61.Rechts und Fahrradweg folgen.

für 55 m – gesamt 22,4 km

---



62.Links und Straße folgen.

für 25 m – gesamt 22,5 km

---



63.Rechts auf Stiftsstraße.

für 17 m – gesamt 22,5 km

---



64.An der Gabelung links halten und Stiftsstraße folgen.

für 83 m – gesamt 22,6 km

---



65.An der Gabelung links halten und Stiftsstraße folgen.

für 133 m – gesamt 22,7 km

---



66.Links auf Stiftsplatz.

für 22 m – gesamt 22,7 km

---



67.Rechts und Stiftsplatz folgen.

für 7 m – gesamt 22,7 km